

# L'Observatoire des Territoires

*Aide en ligne*

*Construire une carte sur le module « Zonages »*

*Site <http://www.territoires.gouv.fr/observatoire-des-territoires/>*

## *Sommaire*

|   |           |
|---|-----------|
| <b>DOCUMENT D'AIDE EN LIGNE A L'UTILISATION DU MODULE ZONAGE</b>  | <b>3</b>  |
| <b>1 - ACCEDER AU MODULE « ZONAGES »</b>  | <b>4</b>  |
| <b>2 - JE SOUHAITE AFFICHER LA CARTE D'UN ZONAGE – CHOISIR L'ENTREE PAR PERIMETRE</b>                       | <b>6</b>  |
| <b>3 - NAVIGUER DANS LE MODULE DE CARTOGRAPHIE INTERACTIVE</b>  | <b>7</b>  |
| <b>4 - JE SOUHAITE SAVOIR A QUELS ZONAGES APPARTIENNENT UNE COMMUNE - CHOISIR L'ENTREE PAR TERRITOIRE :</b> | <b>11</b> |

## Document d'aide en ligne à l'utilisation du module Zonage

Le module « Zonages » a été créé pour analyser la mise en œuvre et la cohérence des zonages définis par les principales politiques territoriales. Il permet de répondre aux questions suivantes :

- à quels zonages appartient telle commune ?
- par quels zonages sont couverts telle région, tel département ou toute zone infra-départementale ?

Un « Glossaire » permet de retrouver les définitions et modalités des zonages : qu'est ce qu'un SCoT, un EPCI à fiscalité propre ou un PNR ? Une fiche « Pratique » indique la source et la date de référence pour chaque zonage.

### **Zonages et données disponibles**

Aire urbaine, Contrat urbain de cohésion sociale – CUCS, Etablissement public de coopération intercommunale – EPCI, Loi Littoral, Parc naturel régional – PNR, Pays, Périmètre de massif, Périmètre de transports urbains – PTU, Plan local de l'urbanisme – PLU, Programme local de l'habitat – PLH, Schéma de cohérence territoriale – SCOT, Zone de revitalisation rurale – ZRR, Zone franche urbaine – ZFU, Zones d'Aide à Finalité Régionale (AFR). A venir : unités urbaines - bassins de vie - communes de montagne.

Des tableaux de bord fournissent des données de population et précisent les taux de couverture par région, département et périmètres étudiés.

### **Principales fonctionnalités**

Les zonages sont présentés sous forme de [cartes dynamiques et de tableaux de bord](#).

Deux entrées sont possibles :

- une entrée par périmètre permet d'afficher la carte d'un zonage sélectionné,
- une entrée par territoire permet de choisir son territoire d'observation (région, département ou commune).

Ces documents sont conçus pour être visualisés à l'écran et imprimés. Cet outil offre également la possibilité de réaliser rapidement des [cartes dynamiques personnalisées](#) en précisant les zonages à afficher et/ou à superposer et le territoire concerné.

Il est également possible de télécharger la composition communale de ces périmètres.

Ainsi :

L'outil de cartographie interactive permet, à partir d'une maille communale, de superposer différents périmètres (par exemple, EPCI à fiscalité propre, SCOT et Parcs naturels régionaux).

Des fonctions de navigation permettent de réaliser notamment des zooms (intradépartementaux par exemple), d'effectuer des sélections et de consulter les données associées (nom du ou des périmètres, population concernée).

# 1 - Accéder au module « Zonages »

Accès direct au module « Zonages » à partir de la page d'accueil du site de l'Observatoire des territoires :

The screenshot shows the homepage of the Observatoire des Territoires. The navigation bar at the top includes: ACCUEIL, À PROPOS, ACTUALITÉS, RESSOURCES, ENJEUX THÉMATIQUES, POLITIQUES PUBLIQUES. On the left, a green box contains introductory text and a link 'EN SAVOIR PLUS'. The main content area features a large banner for 'Indicateurs territoriaux de développement durable' with a 'RECHERCHER' button. Below this, a search bar is present with filters for 'Indicateurs', 'Documents', and 'Liens'. A red circle highlights the 'Explorez les zonages' section, which includes the sub-link 'RECHERCHER PAR TERRITOIRE / RECHERCHER PAR PÉRIMÈTRE'. Other sections include 'Actualités', 'Enjeux thématiques' (with sub-link 'Dynamiques territoriales'), and 'Politiques publiques' (with sub-link 'Organisation du territoire').

Ou bien passer par l'onglet « Ressources » :

The screenshot shows the 'Ressources' page. The navigation bar is the same as the homepage. The page title is 'Ressources' with a subtitle 'RECHERCHER DES INDICATEURS CARTOGRAPHIÉS ET AUTRES RESSOURCES'. A search bar is located at the top of the content area with filters for 'Indicateurs', 'Documents', and 'Liens'. A red circle highlights the 'Accès aux Zonages' section, which includes a link '> Voir le site'. Below this, there are sections for 'Autres outils cartographiques' (listing 'Statistiques locales (Insee)', 'Géoïdd (SoeS Environnement)', and 'OECD eXplorer'), 'Liste des indicateurs' (with download options for PDF and XLS), and 'Liens utiles' (with a link '> voir les liens'). The main content area lists various resources, including a section for 'découvrir les zonages concernant l'aménagement du territoire' which is also circled in red. This section lists questions like 'Quels sont les périmètres d'une loi d'aménagement du territoire?' and provides links for 'Entrée par périmètre', 'Entrée par territoire', and 'Glossaire - Pratique - Contact'. Other sections include 'd'autres outils de cartographie interactive' and 'effectuer des recherches par mots-clés sur l'ensemble du site'.

Une nouvelle fenêtre s'ouvre sur le module « Zonages » :

**Observatoire des Territoires ZONAGES**

## Accès aux zonages

Le volet zonages de l'observatoire des territoires rassemble dans un cadre harmonisé les informations sur les politiques d'aménagement du territoire menées par l'Etat, relatives aux textes suivants:

- Loi d'orientation des transports intérieurs (30/12/1982), modifiée
- Loi relative à l'aménagement, la protection et la mise en valeur du littoral, dite loi littoral (03/01/1986)
- Loi d'orientation pour l'aménagement et le développement durable du territoire (25/06/1999)
- Loi relative au renforcement et à la simplification de la coopération intercommunale (12/07/1999)
- Loi relative à la solidarité et au renouvellement urbain (13/12/2000)
- Loi urbanisme et habitat (02/07/2003)

Dans le but d'analyser la cohérence et les modalités de mise en oeuvre de ces politiques, le pôle d'observation des territoires met à disposition, sur tout le territoire français, un ensemble de données sur **les zonages définis par ces politiques**.

Ces informations sont recensées et fournies par

**Datar** la DATAR pour les pays, contrats d'agglomération, périmètres de massifs, PNR et ZRR

**DGCL** Direction Générale des Collectivités Locales la DGCL pour les EPCI

**SGCIV** la SGCIV pour les CUCS, ZUS et ZFU

**DGALN** Ministère de l'Ecologie, de l'Energie, du Développement durable et de la Mer la DGALN pour les SCOT, PLH, PLU et la loi littoral

**DGMT** la DGMT pour les PTU

Tous ces zonages sont présentés sous forme de **cartes statiques, cartes dynamiques et de tableaux de bord**. Ces documents sont conçus pour être facilement visualisés à l'écran et imprimés.

Ce site offre également la possibilité de réaliser rapidement des **cartes dynamiques personnalisées** en précisant les zonages à afficher et le territoire concerné, et de télécharger les informations mises en ligne.

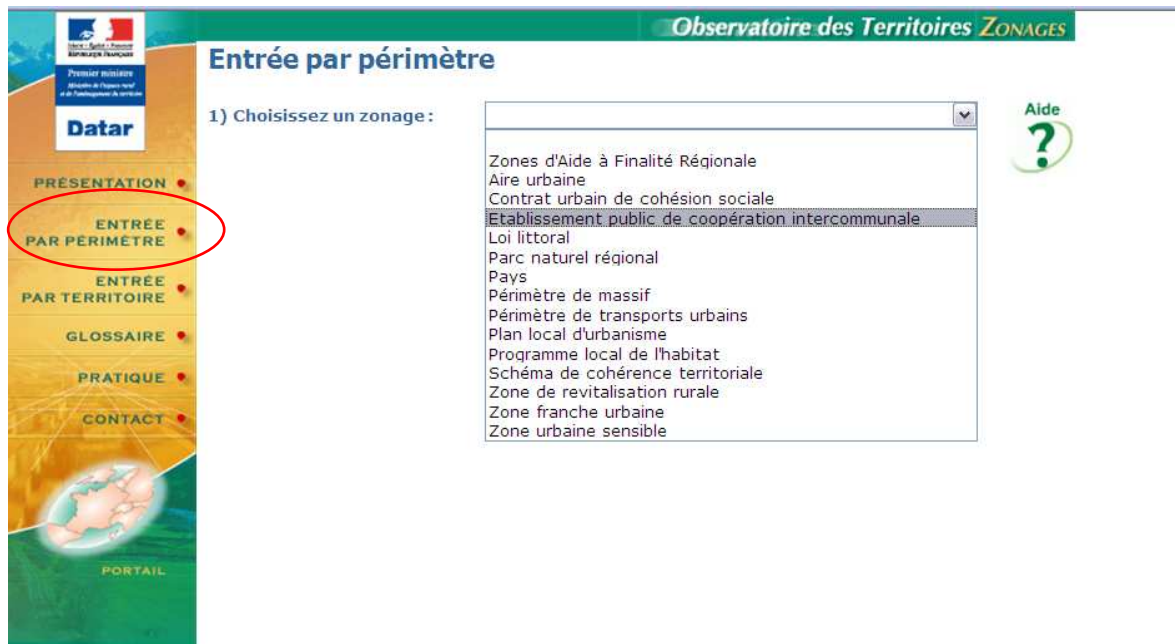
Ce site répond aux questions suivantes :

- Quels sont les périmètres d'une loi d'aménagement du territoire ? [Entrée par périmètre](#)
- A quels zonages appartient ma commune ? [Entrée par territoire](#)
- Par quels zonages sont couverts ma région, mon département ? [Entrée par territoire](#)
- Qu'est ce qu'un SCOT, un PLU ou une ZUS ? Quelles sont les dates de validité des données ? Qui contacter pour plus d'information ? [Glossaire](#) - [Pratique](#) [Contact](#)

**Questions-clés** qui permettent de se diriger vers l'entrée la plus adaptée à sa requête.

## 2 - Je souhaite afficher la carte d'un zonage – Choisir l'entrée par périmètre

Choisir un périmètre dans la liste déroulante :



**Observatoire des Territoires ZONAGES**

### Entrée par périmètre

1) Choisissez un zonage :

- Zones d'Aide à Finalité Régionale
- Aire urbaine
- Contrat urbain de cohésion sociale
- Etablissement public de coopération intercommunale**
- Loi littoral
- Parc naturel régional
- Pays
- Périmètre de massif
- Périmètre de transports urbains
- Plan local d'urbanisme
- Programme local de l'habitat
- Schéma de cohérence territoriale
- Zone de revitalisation rurale
- Zone franche urbaine
- Zone urbaine sensible

**Aide ?**

**Datar**

PREMIER MINISTRE  
Ministère de l'Égalité Territoriale et de l'Aménagement du Territoire

PRÉSENTATION

**ENTRÉE PAR PÉRIMÈTRE**

ENTRÉE PAR TERRITOIRE

GLOSSAIRE

PRATIQUE

CONTACT

PORTAIL

Choisir une aire géographique : France, région, département ou saisir le nom d'une commune  
Exemple : un département, le Loir-et-Cher



**Observatoire des Territoires ZONAGES**

### Entrée par périmètre

1) Choisissez un zonage : Etablissement public de coopération intercommunale

**Aide ?**

2) Choisissez une aire géographique pour accéder aux cartes, données ou tableaux de bord sur le zonage **Etablissement public de coopération intercommunale**

**FRANCE**

**Ou une région de votre choix**

**Ou un département de votre choix**

41 - Loir et Cher

**Ou saisissez le nom d'une commune**

**Datar**

PREMIER MINISTRE  
Ministère de l'Égalité Territoriale et de l'Aménagement du Territoire

PRÉSENTATION

ENTRÉE PAR PÉRIMÈTRE

ENTRÉE PAR TERRITOIRE

GLOSSAIRE

PRATIQUE

CONTACT

PORTAIL

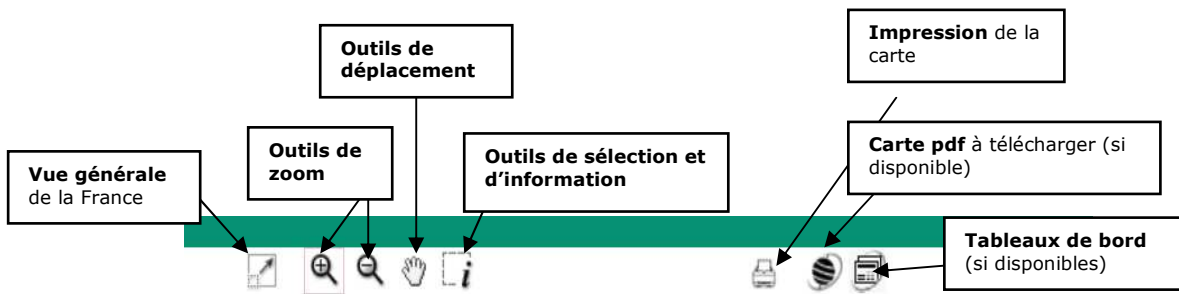
Deux types d'approches me sont proposés :

Si je choisis la carte dynamique...

### 3 - Naviguer dans le module de cartographie interactive

Le module de cartographie interactive s'ouvre dans une nouvelle fenêtre. Vous pouvez zoomer, naviguer, afficher un ou plusieurs zonages à la fois, gérer l'ordre des couches et leur transparence.

Outil de navigation dans la fenêtre carte :



### 1- Outils de sélection et d'information :

Une petite fenêtre s'ouvre et liste le ou les périmètres sélectionnés et les informations relatives à chacun.

| Résultat de la requête                             |                     | Fe |
|--|---------------------|----|
| Zonage   | Nombre de périmètre |    |
| Etablissement public de coopération intercommunale | 1                   |    |
| Schéma de cohérence territoriale                   | 1                   |    |

| Etablissement public de coopération intercommunale |                          |         |
|--|--------------------------|---------|
| Siren  | Nom                      | + infos |
| 244100756  | CC Beauce - Val de Cisse | + infos |

En cliquant sur « + d'infos », vous accédez à la liste des communes comprises dans chacun des périmètres sélectionnés et des attributs spécifiques aux périmètres de votre sélection sont affichés.

**Observatoire des Territoires**  
Taille de la carte : 670x540

**Résultat de la requête**

| Zonage   | Nombre de périmètre |
|--|---------------------|
| Etablissement public de coopération intercommunale | 1                   |
| Schéma de cohérence territoriale                   | 1                   |

**Etablissement public de coopération intercommunale**

| Siren     | Nom                      | Info |
|-----------|--------------------------|------|
| 244100756 | CC Beauce - Val de Cisse | Info |

**Attributs du périmètre sélectionné**

| Nom                      | Population totale (millésime 2007) | Nature juridique       | Régime fiscal |
|--------------------------|------------------------------------|------------------------|---------------|
| CC Beauce - Val de Cisse | 14815                              | Communauté de Communes | TPU           |

**Composition communale du périmètre sélectionné**

| Code INSEE | Nom de commune         |
|------------|------------------------|
| 41033      | Chambon-sur-Cisse      |
| 41035      | Champigny-en-Beauce    |
| 41040      | La Chapelle-Vendômoise |

Sources : DATAR, DGALN, DGMT, SGCIV, DGCL, ETD  
Intégration : CPII DO Sud Est  
Découpage administratif : GeoFLAB - SIGON - PARIS 2008  
© Camptocamp SAS

Vous pouvez également télécharger les données en descendant dans la petite fenêtre.

**Résultat de la requête**

**Etablissement public de coopération intercommunale**

| Siren     | Nom                        | Info |
|-----------|----------------------------|------|
| 200001519 | CA de Blois « Agglopolys » | Info |

Retour

**Schéma de cohérence territoriale**

|       |                           |
|-------|---------------------------|
| 41203 | Saint-Bohaire             |
| 41206 | Saint-Denis-sur-Loire     |
| 41212 | Saint-Gervais-la-Forêt    |
| 41223 | Saint-Lubin-en-Vergonnois |
| 41230 | Saint-Sulpice-de-Pommeray |
| 41233 | Sambin                    |
| 41246 | Seur                      |
| 41266 | Valaire                   |
| 41276 | Villebarou                |
| 41288 | Villardon                 |
| 41295 | Vineuil                   |

Téléchargement CSV

### Superposition des zonages à étudier

Vous pouvez superposer plusieurs zonages, pour un meilleur rendu, et pouvez :

- modifier l'ordre de superposition des zonages ici
- régler la transparence des zonages ici

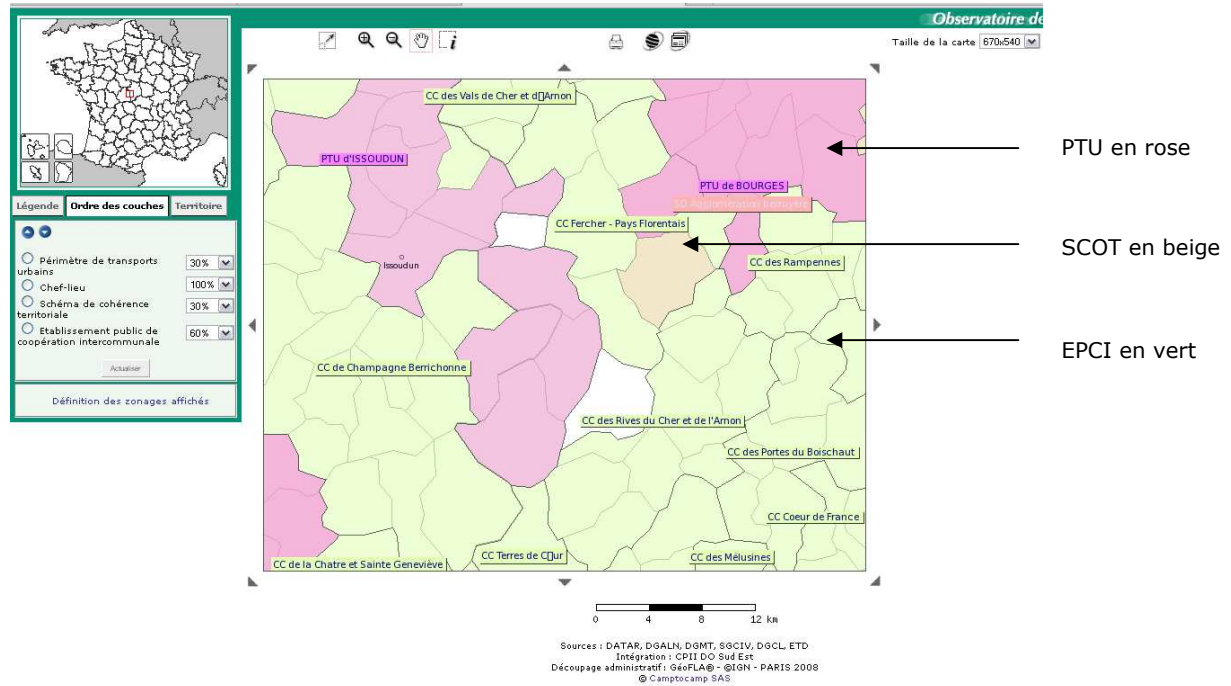
**Légende** | **Ordre des couches** | **Territoire**

- Chef-lieu
- Schéma de cohérence territoriale
- Etablissement public de coopération intercommunale

100%  
60%  
60%

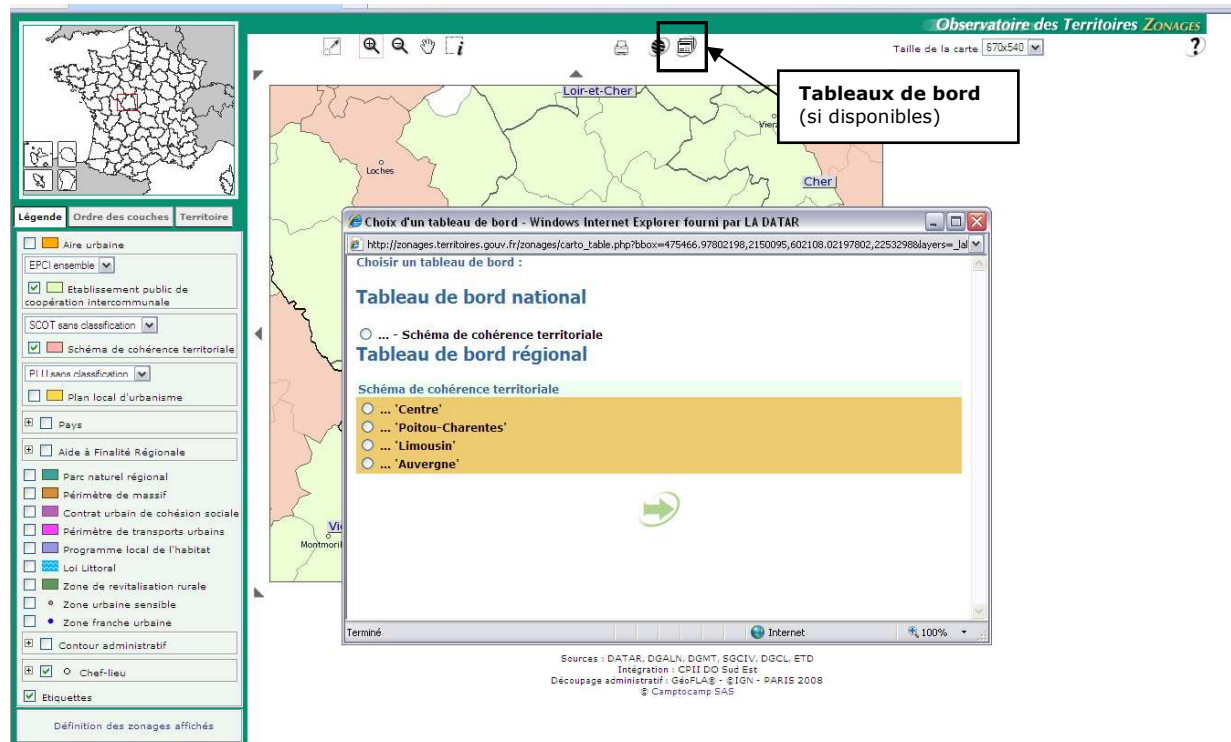
Actualiser

**EXEMPLE : affichage et superposition des SCOT, PTU et EPCI en réglant transparence et ordre d'affichage :**



**2- Tableaux de bord**

Une fenêtre s'ouvre et vous permet de choisir le tableau de bord que vous souhaitez consulter :



Le tableaux de bord s'ouvre dans une nouvelle fenêtre. Vous pouvez télécharger les données au format .csv en bas de la page.

**Tableau de bord régional, entrée par SCOT**  
Région Poitou-Charentes

| Région           | Département       | Nom du SCOT   | Etat du SCOT        | Nom de la commune la plus peuplée | Nombre de communes | Population municipale | Taux de couverture par une aire urbaine de plus de 50 000 habitants |                    | Taux de couverture par EPCI à fiscalité propre |                    | Modalité de couverture par EPCI à fiscalité propre |   | Pays           |                                      | Documents d'urbanisme |                                      |                             |
|------------------|-------------------|---|---------------------|-----------------------------------|--------------------|-----------------------|---|--------------------|--|--------------------|--|---|----------------|--------------------------------------|-----------------------|--------------------------------------|-----------------------------|
|                  |                   |   |                     |                                   |                    |                       | % des communes  | % de la population | % des communes                                 | % de la population | Nombre d'EPCI présents                             | % du SCOT couvert par l'EPCI le plus peuplé (en population) | Nombre de Pays | Taux de recouvrement (en population) | Nombre de PLU         | Taux de recouvrement (en population) | Nombre de cartes communales |
| Poitou-Charentes | Charente          | SCOT Agglomération d'Angoulême                        | Scot en élaboration | Angoulême                         | 37                 | 138546                | 100 %   | 100 %              | 97 %   | 98 %               | 4  | 76 %  | 2              | 6 %                                  | 34                    | 99 %                                 | 1                           |
| Poitou-Charentes | Charente Maritime | SCOT Pays Rochefortais                                | Scot approuvé       | Rochefort                         | 26                 | 63147                 | 69 %  | 85 %               | 100 %  | 100 %              | 2  | 89 %  | 1              | 100 %                                | 26                    | 100 %                                |                             |
| Poitou-Charentes | Charente Maritime | SCOT Pays des Vals de Saintonge                       | Scot en élaboration | Saint-Jean-d'Angély               | 117                | 54017                 | 1 %   | 2 %                | 100 %  | 100 %              | 7  | 30 %  | 1              | 100 %                                | 53                    | 71 %                                 | 12                          |
| Poitou-Charentes | Charente Maritime | SCOT Pays de la Saintonge Romane                      | Scot en élaboration | Saintes                           | 70                 | 86879                 | 44 %  | 65 %               | 99 %   | 96 %               | 5  | 50 %  | 1              | 100 %                                | 43                    | 83 %                                 | 23                          |
| Poitou-Charentes | Charente Maritime | SCOT DE L'AGGLOMERATION ROYALE ATLANTIQUE             | Scot en élaboration | Royan                             | 31                 | 73104                 |   |                    | 100 %  | 100 %              | 1  | 100 %   |                |                                      | 30                    | 100 %                                |                             |
| Poitou-Charentes | Charente Maritime | SCOT Marennes-Oléron                                  | Scot approuvé       | Saint-Pierre-d'Oléron             | 15                 | 35412                 |   |                    | 100 %  | 100 %              | 2  | 80 %  | 1              | 100 %                                | 14                    | 99 %                                 | 1                           |
| Poitou-Charentes | Charente Maritime | SD Ile de Ré  | Scot en révision    | Sainte-Marie-de-Ré                | 10                 | 17796                 |   |                    | 100 %  | 100 %              | 1  | 100 %   | 1              | 100 %                                | 10                    | 100 %                                |                             |
| Poitou-Charentes | Charente Maritime | SCOT de la communauté d'agglomération de La Rochelle  | Scot en révision    | La Rochelle                       | 18                 | 146362                | 100 %   | 100 %              | 100 %  | 100 %              | 1  | 100 %   |                |                                      | 18                    | 100 %                                |                             |
| Poitou-Charentes | Charente Maritime | SCOT Pays d'Aunis                                     | Scot en élaboration | Surgerès                          | 52                 | 62682                 | 62 %  | 61 %               | 94 %   | 96 %               | 4  | 34 %  | 1              | 100 %                                | 47                    | 95 %                                 | 1                           |
| Poitou-Charentes | Deux-Sèvres       | SCOT de la Communauté d'agglomération de Niort        | Scot en élaboration | Niort                             | 29                 | 101865                | 90 %  | 96 %               | 100 %  | 100 %              | 1  | 100 %   |                |                                      | 24                    | 98 %                                 | 3                           |
| Poitou-Charentes | Deux-Sèvres       | SCOT du Pays du Haut Val de Sèvre                     | Scot en élaboration | Saint-Maixent-l'École             | 22                 | 32162                 | 23 %  | 30 %               | 100 %  | 100 %              | 3  | 65 %  | 1              | 100 %                                | 15                    | 91 %                                 | 4                           |
| Poitou-Charentes | Deux-Sèvres       | SCOT de la Communauté de Communes Plaine de Courcoise | Scot en élaboration | Prahecq                           | 15                 | 12255                 | 93 %  | 100 %              | 100 %  | 100 %              | 1  | 100 %   |                |                                      | 7                     | 77 %                                 | 4                           |
| Poitou-Charentes | Vienne            | SCOT des Aires Urbaines de Poitiers et Châtelleraut   | Scot en révision    | Poitiers                          | 130                | 318479                | 72 %  | 88 %               | 99 %   | 100 %              | 13   | 42 %  | 5              | 40 %                                 | 87                    | 93 %                                 | 24                          |

Téléchargement CSV

#### 4 - Je souhaite savoir à quels zonages appartient une commune - Choisir l'entrée par territoire :

Exemple : saisir le nom d'une commune

**Observatoire des Territoires ZONAGES**

Entrée par territoire

Choisissez l'aire géographique de la carte à afficher :

FRANCE

Ou une région de votre choix

Ou un département de votre choix

Saisissez le nom d'une commune pour lister et cartographier tous les périmètres auxquels elle appartient

Mamande

Choisir l'entrée par commune et saisir le nom d'une commune.

Sélectionner les zonages qui m'intéressent en cochant les cases :

**Observatoire des Territoires ZONAGES**

Entrée par territoire

Territoire choisi: Commune de 'Marmande' (47)

2) Choisissez le ou les zonages que vous souhaitez voir figurer sur votre carte ou consulter directement les informations des zonages :

- Informations sur la commune de Marmande
- Aire urbaine de Marmande (Aire urbaine)
- CC du Val de Garonne (Etablissement public de coopération intercommunale)
- SCOT de la région de Marmande et Tonneins (Schéma de cohérence territoriale)
- Val De Garonne - Gascogne (Pays reconnu)
- PLH du Val de Garonne (Programme local de l'habitat)
- Plan local d'urbanisme de Marmande (Plan local d'urbanisme)
- Zones d'Aide à Finalité Régionale de Marmande (Zones d'Aide à Finalité Régionale)

**Choisir les zonages en cochant**

L'outil de cartographie interactive s'ouvre dans une nouvelle fenêtre. La carte est centrée et zoomée sur la commune que j'ai saisie.

**Je peux afficher ou masquer les zonages dans la partie de gauche.** Pour la navigation dans le module de cartographie interactive, veuillez vous référer aux pages 5 à 7.

DATAR - Zonages

**Observatoire des Territoires ZONAGES**

Taille de la carte: 870x540

**Légende**

- Aire urbaine
- EPCI ensemble
- Etablissement public de coopération intercommunale
- SCOT sans classification
- Schéma de cohérence territoriale
- PLU sans classification
- Plan local d'urbanisme
- Pays
- Aide à Finalité Régionale
- Parc naturel régional
- Périmètre de massif
- Contrat urbain de cohésion sociale
- Périmètre de transports urbains
- Programme local de l'habitat
- Loi Littoral
- Zone de revitalisation rurale
- Zone urbaine sensible
- Zone franche urbaine
- Contour administratif
- Chef-lieu
- Rivierettes

Définition des zonages affichés

Sources : DATAR, DGALN, DGMIT, SGCIV, DSCL, ETD  
Intégration : CPII OO Sud Est  
Découpage administratif : GeoPLA@ - IIGN - PARIS 2008  
© Camisocamps SAS

*Bonne navigation !*